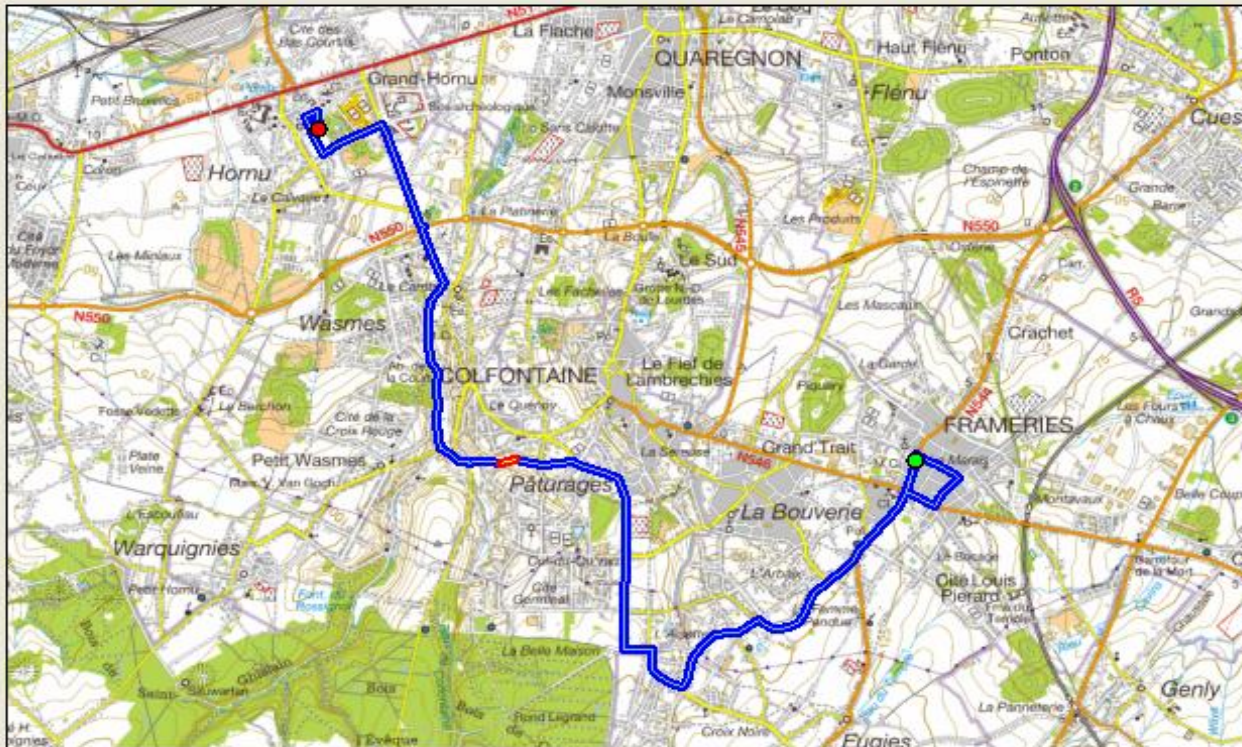
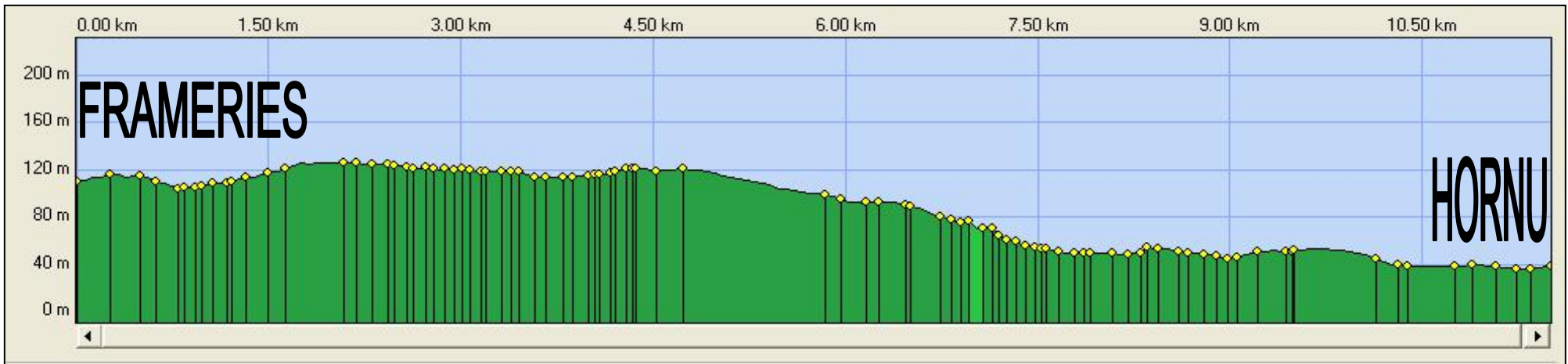
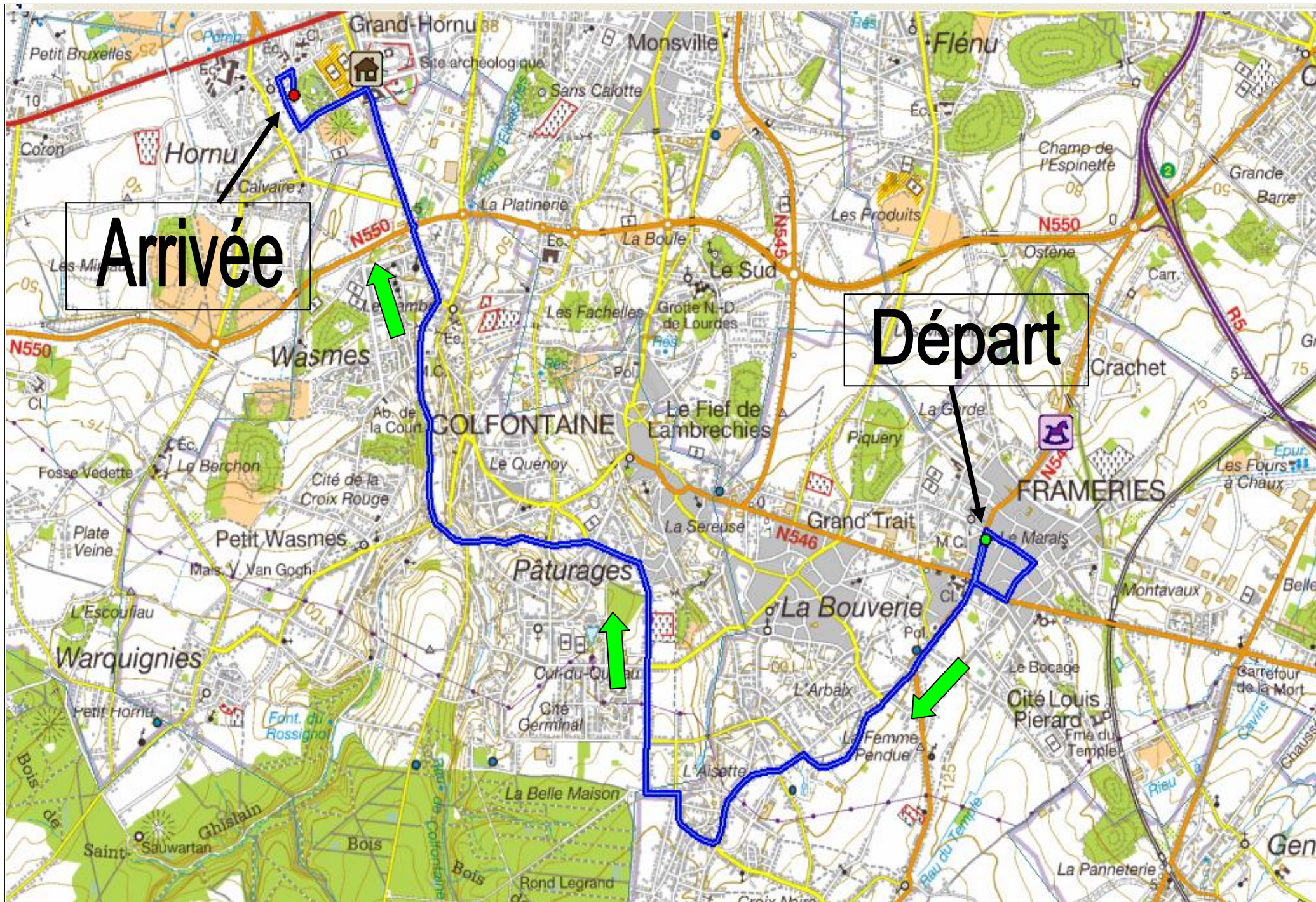


Happy New Year Trophy 2011



Distance à plat :	11.50 km
Distance réelle :	11.48 km
Altitude minimum :	36 m
Altitude maximum :	126 m
Diff. d'altitude :	-72 m
Distance :	7.06 km
Altitude au sol :	70 m

PROFIL DU PARCOURS



Arrivée

Départ

DETAIL DU PARCOURS

- **Départ FRAMERIES** Rue des Alliés, 41
- Rue Léon Defuisseaux
- Rue Alfred Defuisseaux
- Rue Désiré Maroille
- Rue des Alliés
- Rue de France
- Rue des Saules
- Rue Jules Cousin
- Rue de L'Aisette
- Rue Winston Churchill
- Rue Albert 1^{er}
- Rue Mitoyenne
- Rue Albert Libiez
- Avenue Fénélon
- Rue de la Perche
- Rue du Temple
- Rue Jean Jean
- Place St Pierre
- Rue Clémenceau
- Rue Mont Leville
- Rue D'Hornu
- Rue Barbet
- Rue André Demot
- **Arrivée Hornu** Rue du Commerce, 78 - 80